



ROMANIA
JUDETUL OLT
PRIMARIA ORASULUI POTCOAVA

PROIECT DE HOTARARE

privind analiza stadiului de înscriere a datelor în Registrul agricol la sfârștul trimestrului al-III-lea al anului 2023 și stabilirea măsurilor pentru eficientizarea acestei activități.

În scopul asigurării unei evidente unitare cu privire la categoriile de folosință a terenurilor, a mijloacelor de producție agricolă și a efectivelor de animale care contribuie la dezvoltarea agriculturii și buna utilizare a resurselor locale, autoritățile administrației publice locale ale comunelor, orașelor și municipiilor organizează întocmirea și ținerea la zi a registrului agricol, pe suport hârtie și în format electronic, conform formularelor registrului agricol aprobate prin hotărâre a Guvernului, pe unități administrativ-teritoriale și pe localități componente ale acestora.

În temeiul dispozițiilor:

- O.G. nr.28/2008 privind registrul agricol, cu completările și modificările ulterioare;
- HG nr. 985/2019 privind registrul agricol pentru perioada 2020 - 2024;

În temeiul art. 129 alin (2) lit. a), art. 139 alin. (1), și cele ale art 196 alin. (1) lit. a) din Ordonanța de Urgență a Guvernului nr. 57/2019 privind Codul administrativ;

Consiliul Local al Orașului Potcoava, adoptă prezenta hotărâre :

Art.1. - Se ia act de stadiul înscrierii datelor în Registrul agricol la sfârștul trimestrului al-III-lea al anului 2023 în conformitate cu datele din raportul de specialitate al Compartiment cadastru, evidența funciara, registrul agricol din cadrul aparatului de specialitate al primarului, conform anexei 1 care face parter integrantă din prezenta hotărâre.

Art.2 – Se aprobă Programul de măsuri pentru eficientizarea înscrierii datelor în Registrul agricol, conform anexei 2 care face parter integrantă din prezenta hotărâre.

Art.3 – Cu ducere la îndeplinire a sarcinilor din prezenta hotărâre se însărcinează Primarul orașului Potcoava prin Compartiment cadastru, evidența funciara, registrul agricol prin funcționarii publici cu atribuții în completarea registrului agricol.


Art.4 - Prezenta hotărâre se aduce la cunoștința publică prin afișare și se comunică:

Instituei Prefectului Județului Olt.


Primarului Orașului Potcoava;

Compartiment cadastru, evidența funciara, registrul agricol

INIȚIATOR
PRIMAR,
ENACHIOAIA MANUEL



**CONTROL FINANCIAR
PREVENTIV**




PROGRAM DE MĂSURI
pentru eficientizarea activității de înscriere a datelor în Registrul Agricol


Nr. crt.	Denumirea activității	Termen de îndeplinire	Persoane responsabile
1	Completarea și ținerea la zi a registrului agricol atât pe suport de hârtie cât și în format electronic. Completarea registrelor agricole pentru anul 2023 pe suport de hârtie cât și în format electronic în vederea conectării și transmiterii datelor către Registrul agricol național (RAN)	permanent	Stoica Maria Ivana Nicolae
2	Luarea tuturor măsurilor pentru întocmirea și ținerea la zi a registrului agricol atât pe suport de hârtie cât și în format electronic, pentru asigurarea împotriva degradării, distrugerii sau sustragerii acestuia, precum și pentru furnizarea datelor din registru cu respectarea prevederilor legale	permanent	Stoica Maria Ivana Nicolae
3	Se va efectua afișajul și înștiințarea populației cu privire la procedura și termenele de înregistrare în registrele agricole și în același timp se va continua verificarea în teren a corectitudinii înscrierii datelor pe baza declarației dată de capii gospodăriilor și de către reprezentanții legali ai unităților cu personalitate juridică.	permanent	Stoica Maria Ivana Nicolae
4	Ori de câte ori intervin modificări în registrul agricol referitoare la terenuri, la categoria de folosință a acestora, la clădiri, la mijloace de transport sau la orice alte bunuri deținute în proprietate ori în folosință după caz de natură să conducă la modificarea oricăror impozite și taxe locale prevăzute de Codul Fiscal, funcționarii publici cu atribuții privind completare și ținerea la zi a datelor din registrul agricol au obligația de a comunica aceste modificări funcționarilor publici din compartimentele de resort al aparatului de	permanent	Stoica Maria Ivana Nicolae

	<p>specialitate al Primarului în termen de trei zile lucrătoare de la data modificării.</p> <p>Datele instrumentate la nivelul oricăror compartimente de resort din cadrul Aparatului de specialitate al Primarului și care fac obiectul înscrierii în registrul agricol se comunică compartimentului de resort cu atribuții în acest sens în termen de trei zile lucrătoare de la data înregistrării lor prin grija conducătorului compartimentului respectiv.</p>		
5	Prin rotație, funcționarii publici cu atribuții în completarea registrului agricol vor efectua verificări în teren privind declarațiile înregistrate.	permanent	Stoica Maria Ivana Nicolae
6	Se va acorda o atenție deosebită confidențialității datelor înscrise în registrele agricole, manipulării lor, păstrării acestora în securitate, fără a avea acces la acestea persoanele care nu sunt împuternicite în acest scop și feririi acestora de intemperii atunci când se face deplasarea acestora prin vizite la domiciliul fiecărei gospodării în parte	permanent	Stoica Maria Ivana Nicolae
7	Se va acorda o atenție deosebită înregistrării contractelor de arendă, evitându-se înregistrările duble pentru aceeași suprafață de teren	permanent	Stoica Maria Ivana Nicolae

PRIMAR,



SECRETAR,



ROMANIA
JUDETUL OLT
PRIMARIA ORASULUI POTCOAVA

Referat de aprobare

la proiectul de hotărâre privind analiza stadiului de înscriere a datelor în Registrul agricol la sfârștul trimestrului al-III-lea al anului 2023 și stabilirea măsurilor pentru eficientizarea acestei activități.

Având în vedere

- O.G. nr.28/2008 privind registrul agricol, cu completările și modificările ulterioare;
- programul de măsuri propus de către compartimentul de specialitate;

În scopul asigurării unei evidente unitare cu privire la categoriile de folosință a terenurilor, a mijloacelor de producție agricolă și a efectivelor de animale care contribuie la dezvoltarea agriculturii și buna utilizare a resurselor locale, autoritățile administrației publice locale ale comunelor, orașelor și municipiilor organizează întocmirea și ținerea la zi a registrului agricol, pe suport hârtie și în format electronic, conform formularelor registrului agricol aprobate prin hotărâre a Guvernului, pe unități administrativ-teritoriale și pe localități componente ale acestora.


Registrul agricol constituie documentul oficial de evidență primară unitară, în care se înscriu date cu privire la gospodăriile populației și la societățile/asociațiile agricole, precum și la orice alte persoane fizice și/sau entități juridice care au teren în proprietate/folosință și/sau animale, și anume: componența gospodăriei/exploatației agricole fără personalitate juridică; terenurile aflate în proprietate identificate pe parcele și categorii de folosință; terenurile agricole aflate în folosință și modul de deținere a respectivelor suprafețe agricole; modul de utilizare a suprafețelor agricole, respectiv: suprafața arabilă cultivată cu principalele culturi, suprafețele de teren necultivat, ogoarele, suprafața cultivată în sere, solare și alte spații protejate, suprafața utilizată pentru culturi succesive în câmp, culturi intercalate, culturi modificate genetic pe raza localității și suprafața cultivată cu legume și cartofi în grădinile familiale, numărul pomilor răzleți, suprafața plantațiilor pomicole și numărul pomilor, alte plantații pomicole aflate în teren agricol, viile, pepinierele viticole și hameiștile, suprafețele efectiv irigate în câmp; animalele domestice și/sau animalele sălbatice crescute în captivitate, respectiv: situația la începutul semestrului, evoluția efectivelor de animale în cursul anului aflate în proprietatea gospodăriilor/exploatațiilor agricole fără personalitate juridică, cu domiciliul în localitate, și/sau în proprietatea entităților cu personalitate juridică, care au activitate pe raza localității; utilajele, instalațiile pentru agricultură și silvicultură, mijloacele de transport cu tracțiune animală și mecanică existente la începutul anului; aplicarea îngrășămintelor, amendamentelor și pesticidelor, utilizarea îngrășămintelor chimice la principalele culturi; clădirile existente la începutul anului pe raza localității; atestatele de producător și carnetele de comercializare eliberate/vizate; mențiuni cu privire la sesizările/cererile pentru deschiderea procedurilor successorale înaintate notarilor publici; înregistrări privind exercitarea dreptului de preempțiune; înregistrări privind contractele de arendare; înregistrări privind contractele de concesiune/închiriere; alte mențiuni.

Registrul agricol constituie sursă de date pentru elaborarea pe plan local a unor politici în domeniile: fiscal, agrar, protecție socială, cadastru, edilitar-urbanistic, sanitar, școlar, servicii publice de interes local și altele asemenea. Registrul agricol asigură baza de date pentru satisfacerea unor solicitări ale cetățenilor, cum ar fi: eliberarea documentelor doveditoare referitoare la deținerea

parcelelor agricole, a animalelor și a păsărilor; eliberarea/vizarea atestatelor de producător și eliberarea carnetelor de comercializare, în vederea valorificării de către producătorii agricoli, persoane fizice, a produselor agricole proprii și de exercitare a comerțului cu aceste produse;

Înscrierea datelor în registrul agricol, în forma în care acesta este organizat, completarea, ținerea la zi și centralizarea datelor din registrul agricol respectiv se fac la nivelul fiecărei localități de către persoanele cărora le revine, prin dispoziție a primarului respectiv, această atribuție.

PRIMAR,



10 8771
10 2023

REFERAT

Registrul agricol este documentul oficial de evidenta primara si unitara in care se inscriu date cu privire la gospodariile populatiei /societati /asociatii precum si la orice alte persoane fizice si juridice care au teren in proprietate folosinta /animale si anume :

-componenta gospodariei /exploataii agricole fara personalitate juridica :

-terenurile aflate in proprietate sau in folosinta ,identificate pe parcele ,pe categorii de folosinta ,intravilan /extravilan :

-terenurile agricole aflate in folosinta si modul de detinere a respectivelor suprafete agricole :

-modul de utilizare a suprafetelor agricole ,suprafata cultivata cu principalele culturi suprafete de teren necultivate ,suprafata cultivata cu legume si cartofi in gradinile familiale,numarul pomilor razleti ,suprafata plantatiilor pomicole ,numarul pomilor aflati in teren agricol ,viile .

- animalele domestice respectiv : situatia la inceputul semestrului ,evolutia efectivelor de animale in cursul anului aflate in proprietatea gospodariilor /exploataiilor agricole fara personalitate juridica cu domiciliul in localitate .

- echipamentele ,utilajele si instalatiile pentru agricultura si silvicultura ,mijloacele de transport cu tractiune animala si mecanica existente la inceputul anului :

- aplicarea ingrasamintelor ,amendamentelor si pesticidelor ,utilizarea ingrasamintelor pe culturi ;

- cladirile existente la inceputul anului pe raza localitatii ;

- atestatele de producator si carnetele de comercializare eliberate si vizate ;

- mentiuni cu privire la sesizarile /cererile pentru deschiderea procedurilor succesoriale inaintate notarilor publici :

- inregistrarii privind contractele de arenda, concesiune si inchiriere.

- alte mentiuni : se inregistreaza date privind inscrierea de acte notariale pe parcursul anului ,declaratii necesare eliberarii adeverintei pentru A.P.I.A si alte inscrisuri .

Registrul agricol constituie sursa de date pentru elaborarea pe plan local in domeniile : fiscal ,agrar ,protectie sociala ,cadastru ,edilitar -urbanistic ,sanitar ,scolar servicii publice de interes local si altele .

Registrul agricol asigura baze de date pentru satisfacerea unor solicitari ale cetatenilor cum ar fi :

Eliberarea documentelor doveditoare referitoare la detinerea parcelelor agricole a animalelor si a pasarilor :

Eliberarea atestatoarelor de productie si a certificatelor de producator .

Starea materiala pentru situatii de asistenta /protectie sociala ,pentru obtinerea unor beneficii /servicii sociale .


Registrul agricol constituie sursa administrativa de date pentru sistemul informational statistic cu privire la organizarea recensamintelor cladirilor si al populatiei si actualizarea Registrului statistic al exploatatiilor agricole .

Registrul national al exploatatiilor (RNE) .

Registrul agricol constituie baza de date pentru emiterea documentelor doveditoare privind utilizarea suprafetelor de teren si de evidenta a efectivelor de animale, respectiv a familiilor de albine in vederea solicitarii de platii in cadrul schemelor si masurilor de sprijin pentru fermieri ,plati directe ,ajutoare nationale tranzitorii din domeniu; vegetal si zootehnic ,sprijin pentru dezvoltarea rurala .masuri de piata ,precum si alte forme de sprijin finantate din fonduri europene si din bugetul national .

COMPARTIMENT EVIDENTA FUNCARA

SI



STADIUL DE INSCRIERE A DATELOR IN REGISTRUL AGRICOL

la 30.09.2023

- Intocmirea si tinerea la zi a registrul agricol se face in format scris si format electronic.

- In registrele agricole sunt inscrise 2598 pozitii de rol : Orasul Potcoava si 4 sate apartinatoare dupa cum urmeaza :

Orasul Potcoava - nr. pozitii de rol : 959 din care 140- pozitii strainasi

Satul Potcoava – Falcoeni - 450 din care ;90 pozitii strainasi

Satul Valea Merilor - 591 pozitii

Satul Sinesti - 481

Satul Trufinesti - 117

Au fost introduse in registrul agricol electronic un numar de 2553 de gospodarii pe sate si se continua sa se lucreze pina la finalizarea lucrarii .

La satul Potcoava - Falcoeni - s-au introdus un numar de 450 gospodarii

Oras Potcoava – 933 gospodarii

Sat Trufinesti -Valea Merilor si Sinesti - 1170 gospodarii

Urmeaza sa introducem si cele 45 pozitii in format electronic .

Inregistrarea datelor privind completarea capitolelor mai sus mentionate se fac in perioadele stabilite conform Ordonantei nr.28/2008 privind registrul agricol si anume :

In perioada 5 - 20 ianuarie se face pentru datele anuale privind membrii gospodariei ,terenul aflat in proprietate ,si cel pe care-l utilizeaza ,cladirile utilizate ca loc uinta constructiile anexe si mloacele de tractiune animala si mecanica, masinile ,utilajele si instalatiile pentru agricultura, efectivele de animale existente in gospodarie /unitate cu personalitate juridica la inceputul fiecarui an ,precum si modificarile intervenite in cursul anului precedent in efectivele de animale pe care le detin ca urmare a vnzarii- cumpararii, a produsilor obtinuti , a mortii sau a sacrificarii animalele si a altor intrari sau iesiri .

S-au facut anunturi ca cetatenii sa se prezinte si sa faca declaratii privind completarea capitolelor mai sus mentionate .

Registrul agricol la aceasta data este completat in format scris pentru toate satele apartinatoare si orasul Potcoava cu datele privind terenurile agricole ,utilizarea terenurilor pe culturi , s-a facut inregistrarea contractelor de arenda pentru anii 2021- 2023 cu declaratiile cetatenilor ,capitolul efectivele de animale pe anii 2022 si sa inceput efectuarea inscrierii datelor pentru anul 2023 cu inscrierea contractelor de arenda de la societati.

S-a efectuat Inscrierea datelor in registrele agricole la eliberarea si intocmirea adeverintelor solicitate de catre cetateni si in perioada 01.03 - 15.05. 2023 cind se desfasoara actiunea pentru eliberarea adeverintelor pentru APIA privind modul de utilizare a suprafetelor de teren la un numar aproximativ de 370 utilizatori la nivelul orasului Potcoava .

Orasul Potcoava are un total agricol de 6527 ha dupa cum urmeaza :

Arabil - 4756 ha ,pasuni -408 ha ,vii - 60 ha, livezi – 21 ,paduri - 690 ha , ape- 41 ha ,DE - 153 ha ,Cc- 274 ha ,Neproductiv- 142 ha .

Avem un numar de 36 societati din care 10 agricole si un numar de 8 P.F.A tot in sectorul agricol.

Terenurile sunt utilizate pe baza unor asolamente bine intocmite .

Pe anul 2023 societatile agricole au utilizat conform contractelor de arenda urmatoarele suprafete : S.C. ARMAN CONSTRUCTION SRL a utilizat o suprafata totala de 1654,74 ha SC ENERGIA VERDE - a utilizat o suprafata totala de 205 ha ,SC AGROMIX SRL a utilizat suprafata de 30,66 ha , SC AGRO,SMART SRL suprafata de 134,26 ha , SC AGROMESINESTI DD SRL –a utilizat suprafata de 88.84 , SC HAPPY SRL -a utilizat suprafata de 121,59 ha ,SC MARTZOPEL SRL –a utilizat suprafata de 45.73 ha , S.C BIAR AGRICOLA SRL -a utilizat suprafata de 145,61 ha , SC LONGIN SRL suprafata de 13.98, PFA Zamfirescu Marius suprafata de 143,56 ha SC AGROLIC DANA SRL suprafata de 8,16 ha, II PASALA DUMITRU suprafata de 112,95 ha ii PASALA CLAUDIA 41.66 HA ,SC ALEXAXO FARM SRL -32.7 HA ,PFA DUMITRU MARIA-31.50 II MINESCU DUMITRU 22.26 HA ,II MOSTEANU ELIZA -8,21 HA PFA MATEIANA ANDREI -28,57 PFA MATEIANA FLORIN 65.30 PFA MINESCU EUSEBIU -6.87, SC RUTIL SECU -23.42 PFA VISAN SILVIU -5.09 II DRAGOI CATALIN 20,50 PFA MARIN VALENTIN ROMEO- 8.39, PFA BADICA EMILIA – 18,11 iar SC,AGRO SLATINA si SC AGRI TERENURI nu au utilizat suprafetele de teren deoarece au fost date in arenda la societatile mai sus mentionate .

La exploatarele agricole individuale au fost utilizate urmatoarele suprafete de teren cultivate dupa cum urmeaza : cu griu a fost cultivat a o suprafata de 1500 ha ,triticale – 40 ha ,orz- 70 ha ,ovaz de primavara – 60 ha ,porumb -420 ha ,floarea soarelui -180 ha sorg.-60 ha ,plante de nutret -110 ha . La nivelul localitatii Potcoava islazul este in suprafata de 204 ha ,pe teritoriul Icoana de 25 ha si pe teritoriul localitatii Corbu - 71 ha .

Efectivele de animale la nivelul orasului Potcoava sunt : Bovine -260 vaci si 140 tineret mascul si femel ,porcine total - 998 capete ,ovine -404 capete ,caprine 636 capete pasari outoare - 15.000 ,cabaline - 100 capete ,iepuri 80 ,familii de albine 450 familii .

Centralizarea datelor din registrul agricol se face si se comunica la Directia Agricola si de Statistica prin AGR 2 B si Raport Tehnic -Operativ -Agr.6 care se raporteaza lunar la Directia Agricola si zilnic in perioada insamintarilor de primavara si toamna la Directia Agricola .

Conform termenelor stabilite in Odonanta Registrului Agricol nr. 28/2008 se efectuaza completarea la zi de catre functionarii de la compartimentul evidenta funciara si cadastru a datelor in registrul agricol .

La 30 septembrie 2023 trimestrul III registrele agricole pentru satele Potcoava –Falcoeni ,sat Potcoava ,Trufinesti ,Valea Merilor,Sinesti au fost completate in procent de 80 % urmind sa se completeze in continuare datele pentru anul 2023. cu efectuarea de pozitii noi de rol si introducerea datelor in registrul agricol electronic .


Anexam alaturat situatia pozitiiilor de rol inscrise in registrul agricol pe suport de hirtie si in format electronic .

COMPARTIMENT EVIDENTA FUNCARA

REGISTRUL AG

Stoica Maria

Ivana Nicolae



MASURI DE EFICIENTIZARE A DATELOR INSCRISE IN REGISTRUL AGRICOL

- Aducerea la cunostinta a tuturor cetatenilor prin instiintari scrise a termenelor de declarare a datelor in registrul agricol.
- Deplasarea in teren la cetatenii pentru culegerea datelor necesare la completarea registrelor printr-un program stabilit de catre institutie .
- Colaborarea cu compartimentul taxe si impozite .

COMPARTIMENTUL EVIDENTA FUNCIARA

SI REGISTRUL AGRICOL *ll*

